PROVINCIA DI TRENTO

PIANO REGOLATORE GENERALE
COMUNE DI OSPEDALETTO

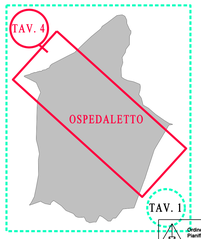

Ordine degli Architetti Pianificatori Paesaggisti e Conservatori della Provincia di Trento
Dott. Architetto
GIORGIO PEDROTTI
125 sez.A ARCHITETTURA

SECONDA ADOZIONE

TAV.4	CARTA DEL RISCHIO IDROGEOLOGICO
1 : 5.000	
VARIANTE maggio 2014	REDATTO DA : GIORGIO e LUCA PEDROTTI architetti

38122-Trento - Via di Piemonte, 18 - tel.0461-421915 - fax.0461-436414
giorgio@architettipedrotti.it
luca@architettipedrotti.it
www.architettipedrotti.it

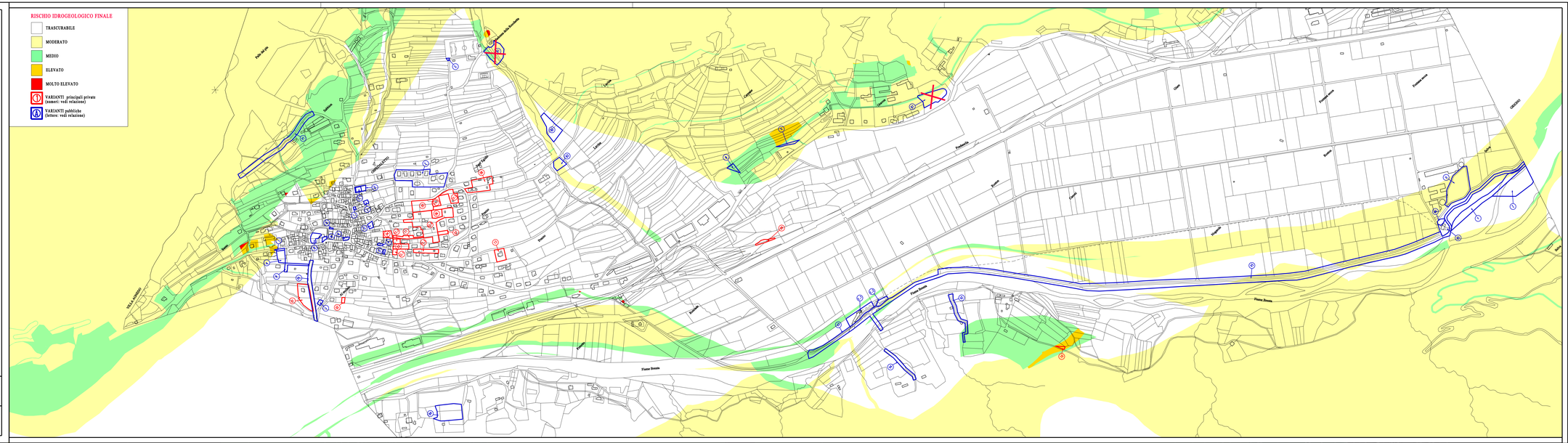

RISCHIO IDROGEOLOGICO: raffronto
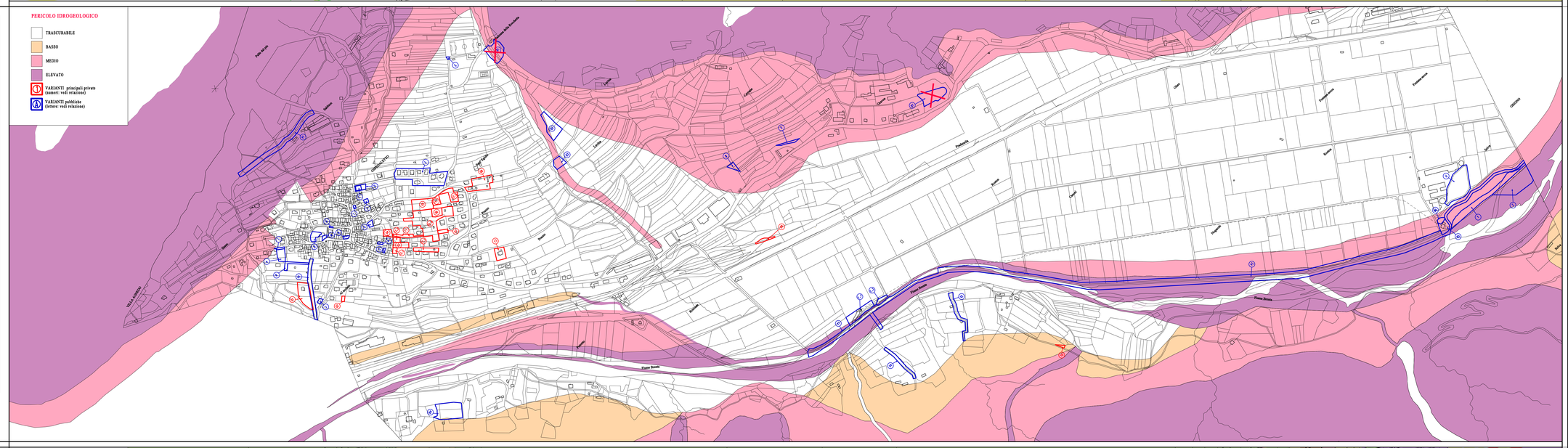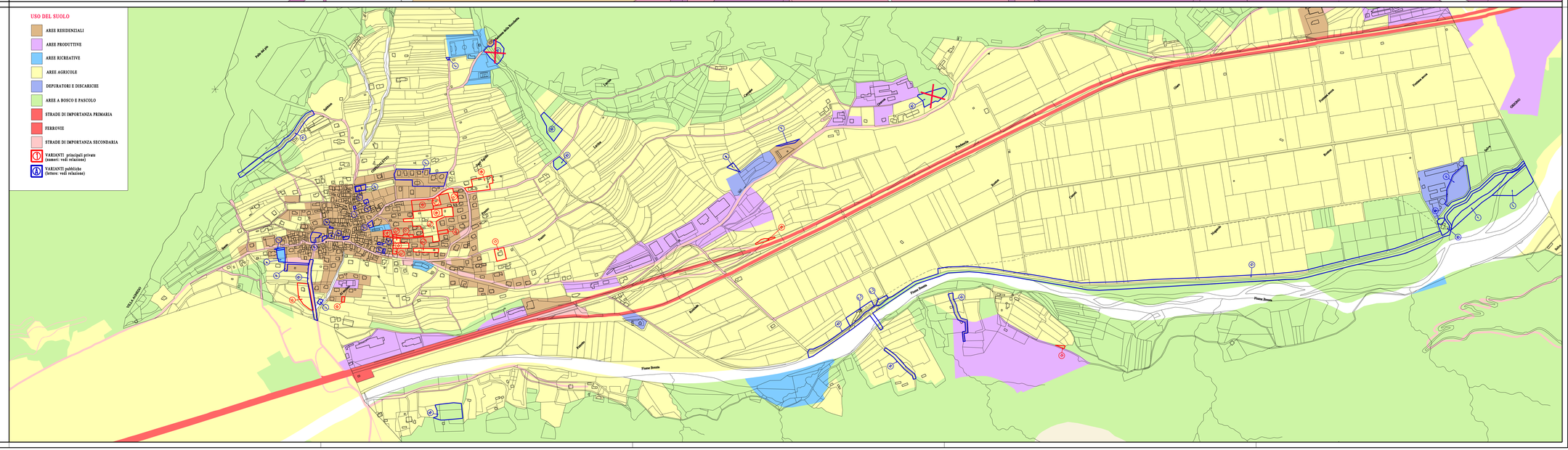
Punto in relaz.	Descrizione	Pericolo classe attuale	Classe uso del suolo in vigore	Classe uso del suolo variante	Rischio PRG in vigore	Rischio PRG variante
1	da area agricola ad area residenziale	trascurabile	AGRI	ARE	R0 (trascurabile)	R0 (trascurabile)
2	da area residenziale di completf. ad area agricola	trascurabile	ARE	AGRI	R0 (trascurabile)	R0 (trascurabile)
3	da altra area agricola a residenziale	trascurabile	AGRI	ARE	R0 (trascurabile)	R0 (trascurabile)
4	da centro storico a verde pubblico	trascurabile	ARE	RIC	R0 (trascurabile)	R0 (trascurabile)
5	da residenziale a verde privato	trascurabile	ARE	RIC	R0 (trascurabile)	R0 (trascurabile)
6	da residenziale a verde privato	trascurabile	ARE	RIC	R0 (trascurabile)	R0 (trascurabile)
7	da residenziale a verde privato	trascurabile	ARE	RIC	R0 (trascurabile)	R0 (trascurabile)
8	da area agricola ad area residenziale	trascurabile	AGRI	ARE	R0 (trascurabile)	R0 (trascurabile)
9	da area da bonificare ad area bonificata	trascurabile	AGRI	AGRI	R0 (trascurabile)	R0 (trascurabile)
	frattaia di area pendentra mai utilizzata					
10	da bosco ad area agricola	basso	BOS	AGRI	R3 (elevato)	R3 (elevato)
11	da residenziale a verde privato	trascurabile	ARE	RIC	R0 (trascurabile)	R0 (trascurabile)
11.1	da altra area agricola a verde privato	trascurabile	AGRI	RIC	R0 (trascurabile)	R0 (trascurabile)
11.1	da altra area agricola a verde privato	trascurabile	AGRI	RIC	R0 (trascurabile)	R0 (trascurabile)
12.2	da altra area agricola a verde privato	trascurabile	AGRI	RIC	R0 (trascurabile)	R0 (trascurabile)
12.3	da altra area agricola a verde privato	trascurabile	AGRI	RIC	R0 (trascurabile)	R0 (trascurabile)
12.4	da altra area agricola a verde privato	trascurabile	AGRI	RIC	R0 (trascurabile)	R0 (trascurabile)
12.5	da altra area agricola a verde privato	trascurabile	AGRI	RIC	R0 (trascurabile)	R0 (trascurabile)
A	da verde pubblico ad area per servizi	trascurabile	RIC	ARE	R0 (trascurabile)	R0 (trascurabile)
B	CS da verde pubblico a servizi pubblici	trascurabile	ARE	ARE	R0 (trascurabile)	R0 (trascurabile)
C	da area libera in CS a parcheggi	trascurabile	ARE	VIASTC	R0 (trascurabile)	R0 (trascurabile)
D	da area libera in CS ad area agricola	trascurabile	ARE	AGRI	R0 (trascurabile)	R0 (trascurabile)
E	residenziale di completamento senza obbligo PG	trascurabile	ARE	ARE	R0 (trascurabile)	R0 (trascurabile)
F.1	da agricola di pregio ad area servizi	elevato	AGRI	DEP	R0 (trascurabile)	R0 (trascurabile)
F.2	da viab ad area servizi	elevato	VIASTC	DEP	R1 (moderato)	R1 (moderato)
G	da agricola di pregio ad area servizi	trascurabile	AGRI	RIC	R0 (trascurabile)	R0 (trascurabile)
B1	ELIMINATA					
B2	da bosco ad agricola di pregio	medio	BOS	AGRI	R0 (trascurabile)	R0 (trascurabile)
B3	da bosco ad agricola di pregio	medio	BOS	AGRI	R1 (moderato)	R2 (medio)
B4	da bosco ad agricola di pregio	trascurabile	BOS	AGRI	R0 (trascurabile)	R0 (trascurabile)
B5	da bosco ad area per servizi	medio	BOS	DEP	R0 (trascurabile)	R0 (trascurabile)
B6	da bosco a parcheggio	medio	BOS	VIASTC	R0 (trascurabile)	R0 (trascurabile)
V1	da bosco a viabilità in progetto	elevato	BOS	VIASTC	R2 (medio)	R2 (medio)
V2	viabilità locale in potenziamento	trascurabile	VIASTC	VIASTC	R0 (trascurabile)	R0 (trascurabile)
V3	da viab. loc. in pedone. a viab.esistente/ciclabile	elevato	VIASTC	VIASTC	R2 (medio)	R2 (medio)
V4	viabilità locale in potenziamento	trascurabile	VIASTC	VIASTC	R0 (trascurabile)	R0 (trascurabile)
V5	da viab. loc. in pedone. a viab.esistente	trascurabile	VIASTC	VIASTC	R0 (trascurabile)	R0 (trascurabile)
H	parcheggi già esistenti in precedenza	trascurabile	VIASTC	VIASTC	R0 (trascurabile)	R0 (trascurabile)
I	parcheggi già esistenti in precedenza	trascurabile	VIASTC	VIASTC	R0 (trascurabile)	R0 (trascurabile)
L	parcheggi già esistenti in precedenza	trascurabile	VIASTC	VIASTC	R0 (trascurabile)	R0 (trascurabile)
M	parcheggi già esistenti in precedenza	trascurabile	VIASTC	VIASTC	R0 (trascurabile)	R0 (trascurabile)
N	parcheggi già esistenti in precedenza	trascurabile	VIASTC	VIASTC	R0 (trascurabile)	R0 (trascurabile)
O	parcheggi già esistenti in precedenza	trascurabile	VIASTC	VIASTC	R0 (trascurabile)	R0 (trascurabile)
P	parcheggi già esistenti in precedenza	trascurabile	VIASTC	VIASTC	R0 (trascurabile)	R0 (trascurabile)
Q	parcheggi già esistenti in precedenza	trascurabile	VIASTC	VIASTC	R0 (trascurabile)	R0 (trascurabile)
R	da parcheggio a viab-locale ad area cimiteriale	trascurabile	VIASTC	ARE	R0 (trascurabile)	R0 (trascurabile)
S	parcheggi già esistenti in precedenza	trascurabile	VIASTC	VIASTC	R0 (trascurabile)	R0 (trascurabile)
T	parcheggi già esistenti in precedenza	trascurabile	VIASTC	VIASTC	R0 (trascurabile)	R0 (trascurabile)
U	ristrutturazione ex discarica rifiuti	trascurabile	DEP	DEP	R1 (moderato)	R1 (moderato)
W	edificio perim. discarica inerti-impianto recupero rifiuti	medio	DEP	DEP	R1 (moderato)	R1 (moderato)
B7	ELIMINATA					
H1	da resid. di espansione a resid. di completamento	trascurabile	ARE	ARE	R0 (trascurabile)	R0 (trascurabile)
X	da centro raccolta materiali ad area agricola	medio	DEP	AGRI	R2 (medio)	R1 (moderato)
Y	da fiume a bosco	medio	BOS	BOS	R1 (moderato)	R1 (moderato)
Z	da fiume ad area ad elevata integrità	elevato	BOS	BOS	R1 (moderato)	R1 (moderato)